

Схема границ сервитута

земельного участка с кадастровым номером 50:28:0070311:52, расположенного по адресу Московская область, район Домодедовский

Кадастровый номер участка на который устанавливается сервитут 50:28:0070311:52

Категория земель: Земли промышленности, энергетики, транспорта, связи, радиовещания, телевидения, информатики, земли для обеспечения космической деятельности, земли обороны, безопасности и земли иного специального назначения

Вид разрешенного использования: Под размещение скважин водозаборного комплекса № 6 (скважина № 5)

Площадь сервитута: 731 кв.м.

Система координат: МСК 50, зона 2

Метод определения координат характерной точки: Аналитический

Средняя квадратическая погрешность положения характерных точек $Mt=0.10$






Геоданные

Имя точки	X, м	Y, м
н1	441 643,92	2 211 881,41
н2	441 647,45	2 211 883,77
н3	441 663,02	2 211 906,29
н4	441 643,70	2 211 919,61
н5	441 625,92	2 211 893,81
н1	441 643,92	2 211 881,41




Масштаб 1:1 000

Условные обозначения:

-  - Граница объекта землеустройства (публичный сервитут)
-  - характерная точка границы объекта землеустройства (публичный сервитут)
-  - граница земельного участка, по сведениям ЕГРН
-  - граница объекта капитального строительства по сведениям ЕГРН
-  - граница ЗОУИТ

50:28:0050411:62

- кадастровый номер земельного участка, ОКС

Подпись  дата 14 февраля 2022 г.
место для оттиска печати лица, составившего графическое описание